

ISIKLIKU KASUTUSÕIGUSE KOORMATAVA ALA PLAAN

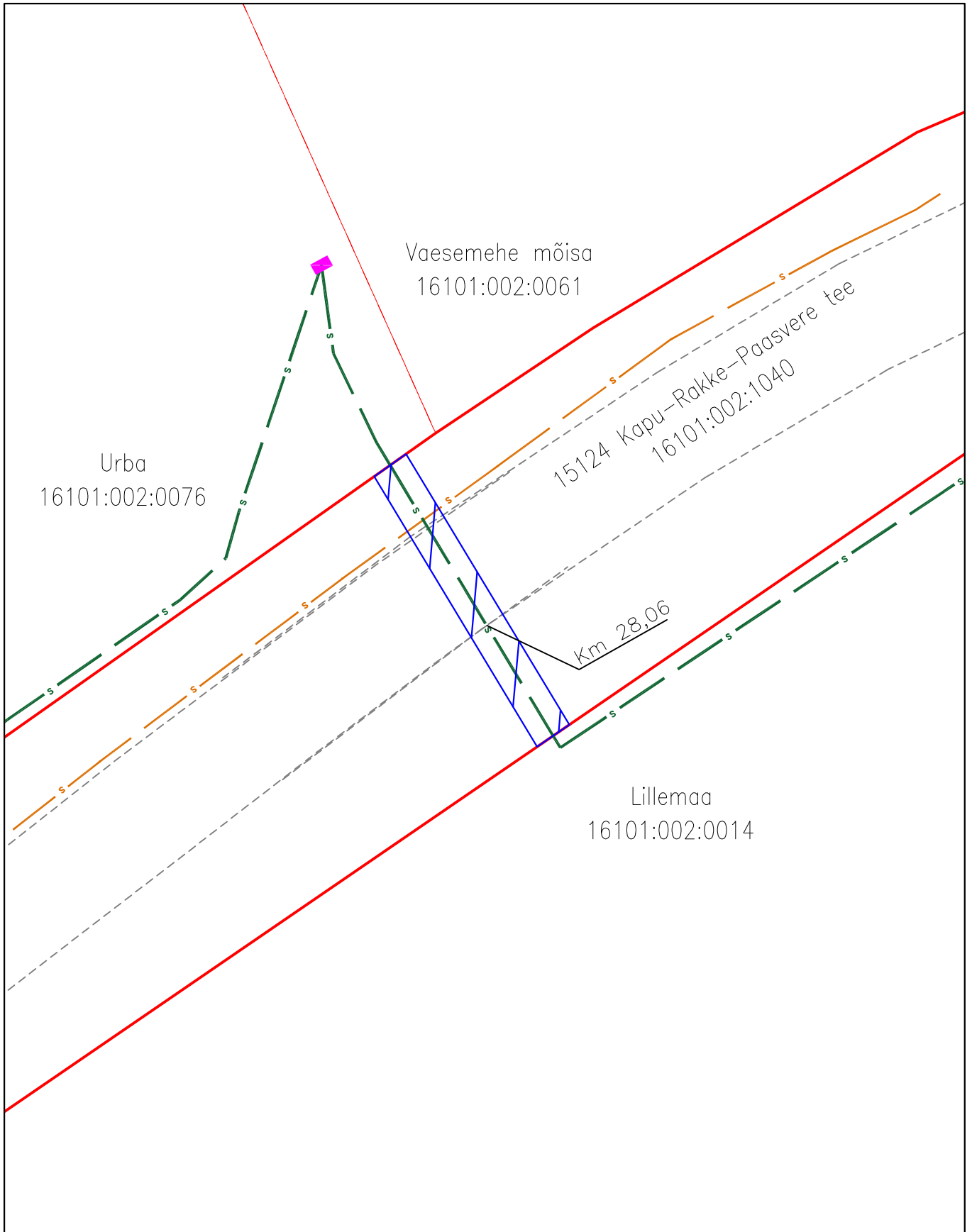
Lääne-Viru maakond, Simuna alevik, 15124 Kapu-Rakke-Paasvere tee

Registriosa:8719250







katastritunnus 16101:002:1040;

Ristumine: km 28,06

Leht 1/2

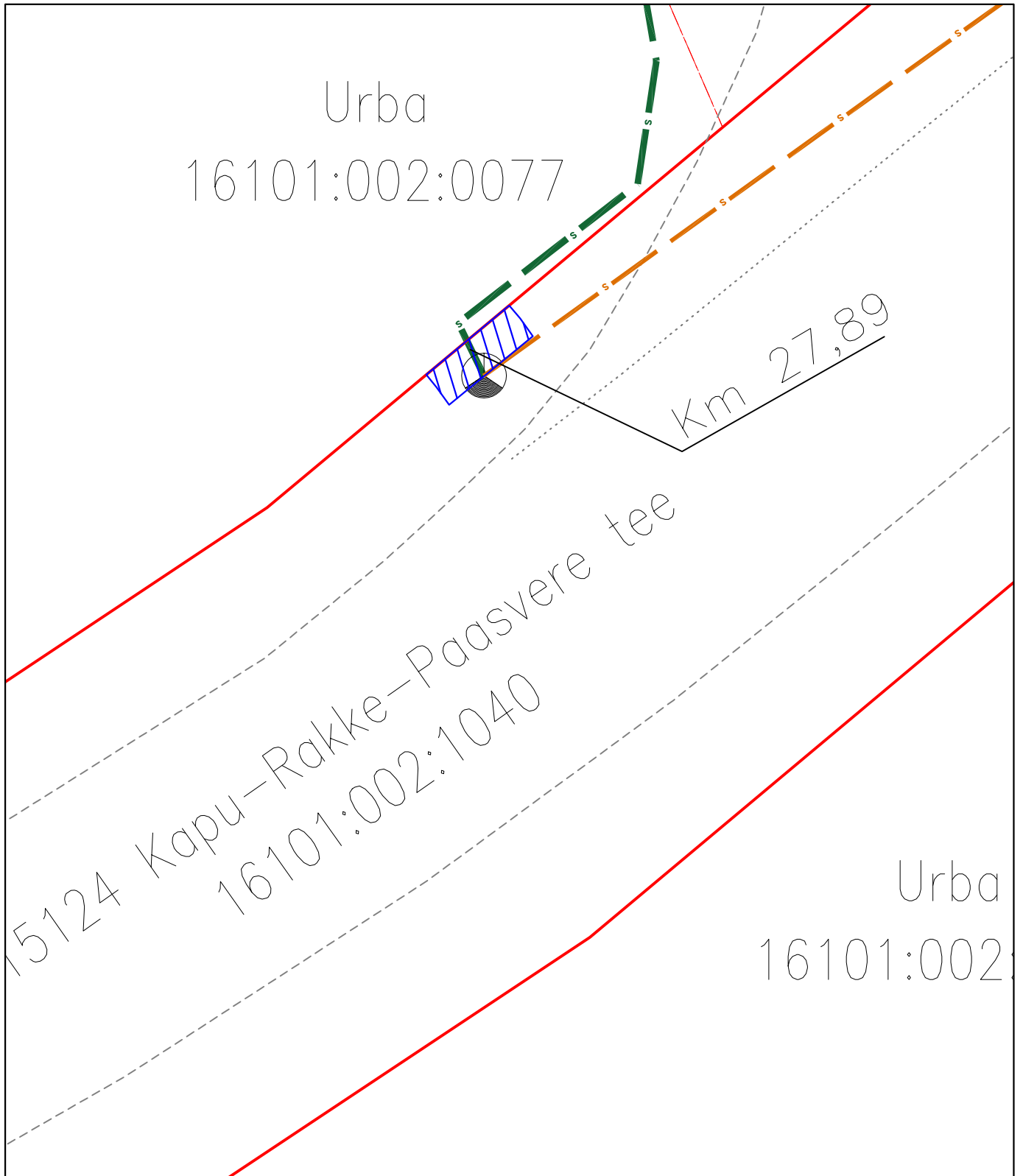


Mõõtkava: M 1:500
Koostaja: Kristjan Toro
Projekti nr: VT1914






-  Lepingu objektiks oleva katastriüksuse piir
-  Katastriüksuste piirid
-  Projekteeritav sidemaatrans (Enefit Connect)
-  Olemasolev sidetrass (ELA SA)
-  Isikliku kasutusõiguse ala 34 m²
-  Projekteeritav sidekapp (Enefit Connect)

ISIKLIKU KASUTUSÕIGUSE KOORMATAVA ALA PLAAN
Lääne-Viru maakond, Simuna alevik, 15124 Kapu-Rakke-Paasvere tee
Registriosa:8719250
katastritunnus 16101:002:1040;
km 27,89

Leht 2/2



Mõõtkava: M 1:500
Koostaja: Kristjan Toro
Projekti nr: VT1914

-  Lepingu objektiks oleva katastriüksuse piir
-  Katastriüksuste piirid
-  Projekteeritav sidemaatrans (Enefit Connect)
-  Olemasolev sidetrass (ELA SA)
-  Isikliku kasutusõiguse ala 34 m²